






Legenda

TIPOLOGIA	ÁREAS (ha)	USO EM ZPP (ha)
Agropecuaria	0,13	0,00
Cavas	62,15	0,00
Floresta com Araucaria	0,01	0,00
Floresta de Galeria	1,29	0,00
Outros Usos	2,57	0,00
Solo Exposto	2,17	0,00
Varzea	158,60	0,00
Total	226,92	0,00

-  Hidrografia
-  Divisa Municipal
-  Zona Minerária
-  Zona de Proteção Permanente
-  Zona de Recuperação = Cava

Dados Técnicos

Projeção Universal - UTM
 Datum Horizontal SAD - 69
 Meridiano Central - 51°
 Fuso 22 S

Observação: o uso do solo foi cedido pela AMAS, sendo a mesma a responsável pelos dados.

Parcela 83

Município: Balsa Nova

Escala : 1:20.000

Área: 226,92 ha

Data: 28/02/2010

Execução:

